

Министерство образования Белгородской области
ГАУДО «Белгородский областной центр детского и юношеского туризма и экскурсий»



ШКОЛЬНЫЙ ПОЗНАВАТЕЛЬНЫЙ МАРШРУТ «КУРСКАЯ БИТВА. БЕЛГОРОДСКОЕ НАПРАВЛЕНИЕ»

ВИРТУАЛЬНАЯ ЭКСКУРСИЯ

АВТОР: МОРОЗОВА Н.П., ПДО ГАУДО БОЦДЮТнЭ



Г. БЕЛГОРОД, МУЗЕЙ-ДИОРАМА «КУРСКАЯ БИТВА. БЕЛГОРОДСКОЕ НАПРАВЛЕНИЕ»



Школьный
познавательный
маршрут «Курская
битва. Белгородское
направление».


МУЗЕЙ-ДИОРАМА

4 августа 1987 года открыт музей-диорама «Курская битва. Белгородское направление». Изюминка музея огромное полотно 1005 м² (длина - 67 м, высота - 15 м) с изображением Прохоровского танкового сражения.


В программу посещения музея-диорамы можно включить:

- обзорная экскурсия по музею,
- просмотр фильма «На земле опаленной»,
- пешеходная экскурсия по открытой площадке музея-диорамы «Оружие Победы»,
- пешеходная экскурсия по аллее Героев «Золотые звезды белгородцев»,
- пешеходная экскурсия по г. Белгороду (парк Победы – Соборная площадь - Гражданский проспект – Привокзальная площадь).


Школьный
познавательный
маршрут «Курская
битва. Белгородское
направление».



Г. БЕЛГОРОД



Веранда
Мемориал Вечный огонь



Иосиф Родионович Апанашенко






Парк Победы



Музейная площадь

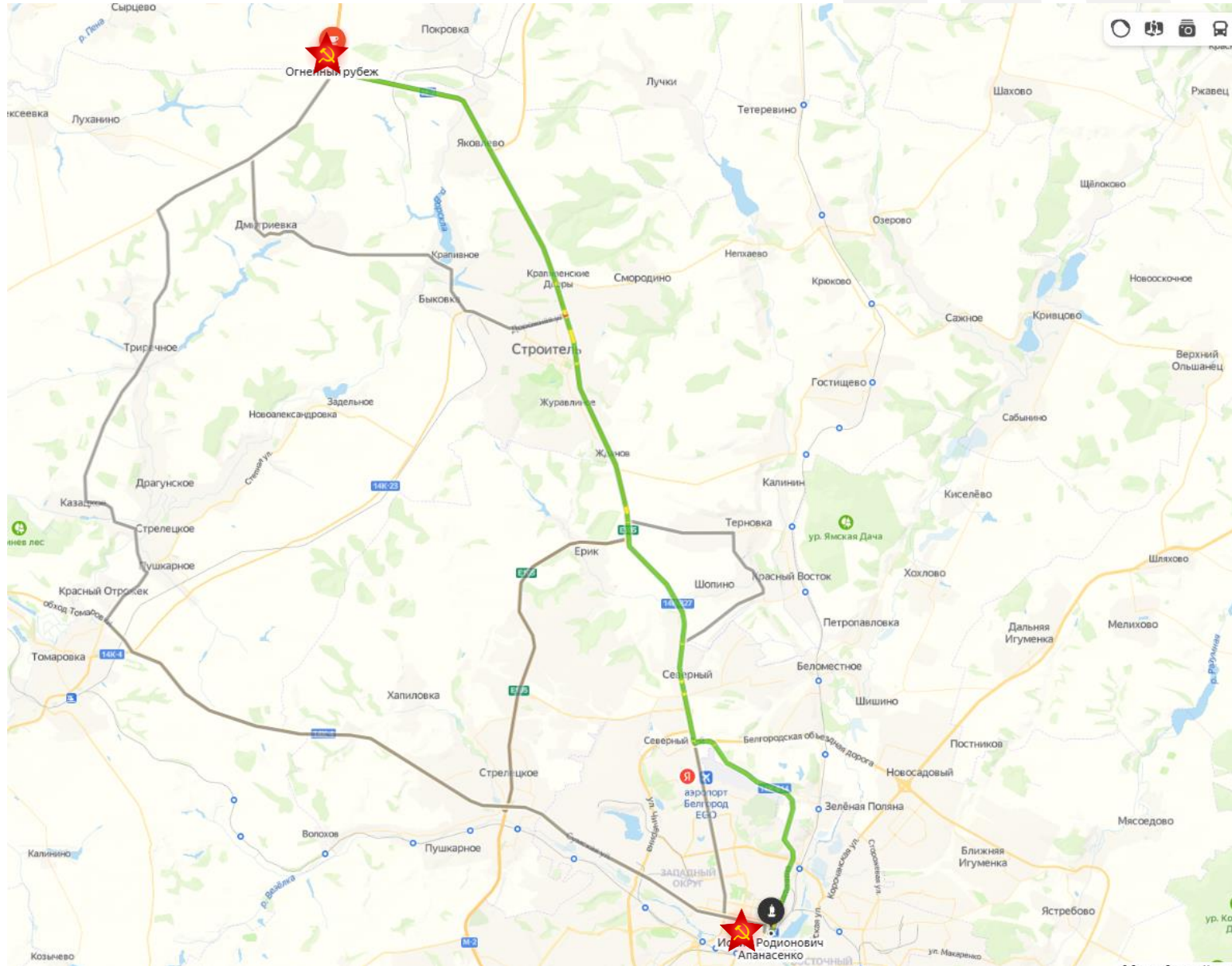
Школьный познавательный маршрут «Курская битва. Белгородское направление».

ПЕШЕХОДНАЯ ЭКСКУРСИЯ



Школьный познавательный маршрут «Курская битва. Белгородское направление».

Переезд: г. Белгород – Яковлевский г.о. (военно-исторический парк «Огненный рубеж»)



Школьный познавательный маршрут «Курская битва. Белгородское направление».



ЯКОВЛЕВСКИЙ ГОРОДСКОЙ ОКРУГ



Школьный
познавательный
маршрут «Курская
битва. Белгородское
направление».

ВОЕННО-ИСТОРИЧЕСКИЙ ПАРК «ОГНЕННЫЙ РУБЕЖ»

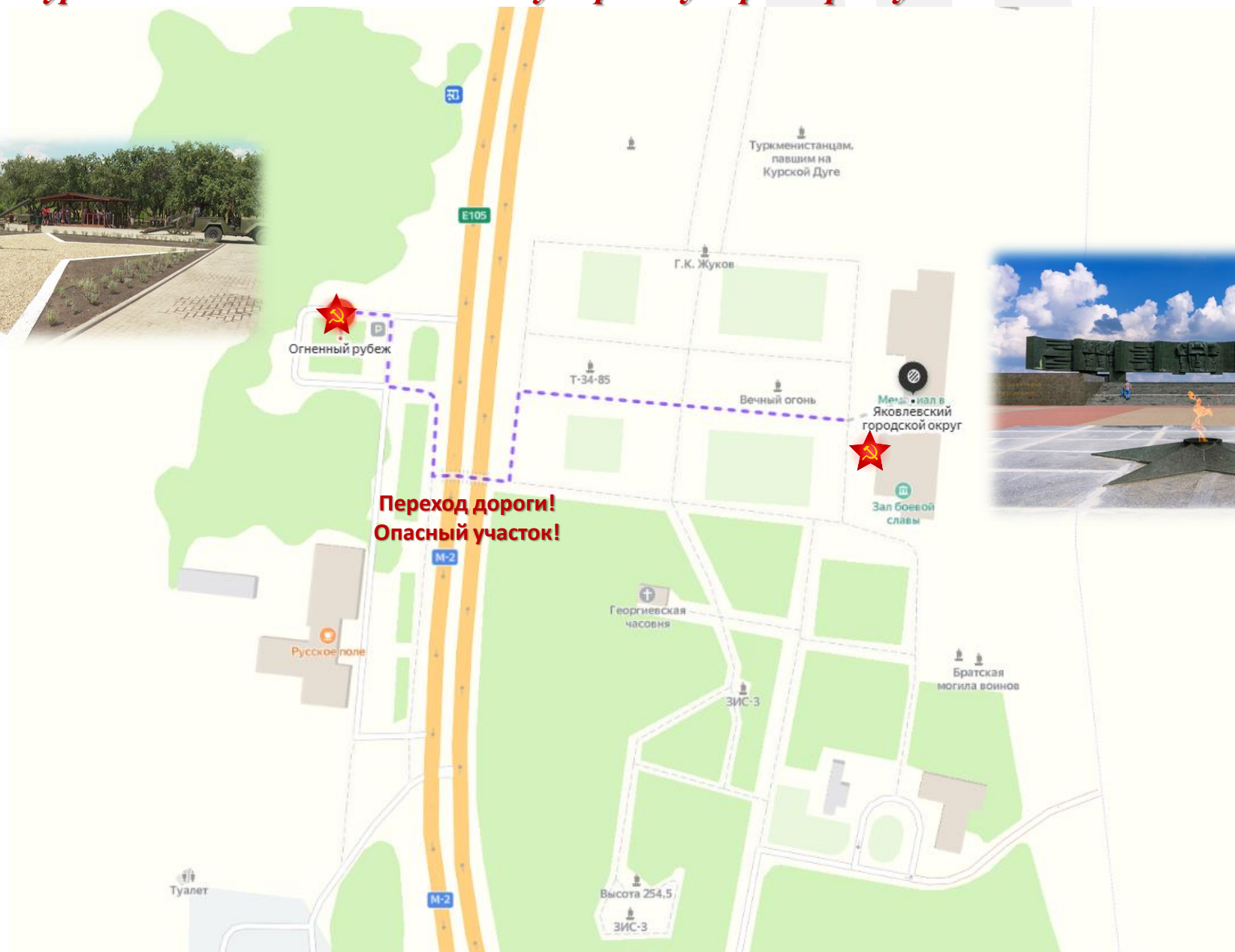
На территории парка развёрнута выставка военной техники, полевая кухня, тир, интерактивный палаточный городок, детская площадка в военном стиле, сувенирная лавка, площадка для проведения реконструкций, зона для пикника.

В программу посещения входит:

- экскурсия по территории парка с посещением блиндажей и военной техники,
- военно-полевой кинотеатр под открытым небом,
- солдатская каша и чай из полевой кухни,
- тир.



Переход от военно-исторического парка «Огненный рубеж» к мемориальному комплексу «В честь героев Курской битвы» по пешеходному переходу через трассу М-2



Школьный познавательный маршрут «Курская битва. Белгородское направление».

МЕМОРИАЛЬНЫЙ КОМПЛЕКС «В ЧЕСТЬ ГЕРОЕВ КУРСКОЙ БИТВЫ»

Комплекс включает: танк «Т-34», стилобат с 44-метровой стелой и двумя 122-мм артиллерийскими орудиями, зал боевой славы, обелиск с наименованием фронтов и армий, сражавшихся на южном фланге Курской дуги, макет боевого самолета, огневые позиции, сохранившиеся с времен Великой Отечественной войны, могилу артиллеристов, 76-мм пушку «ЗИС-3», часовню Георгия Победоносца и Вечный огонь.

В программу посещения входит:

- обзорная экскурсия по залу Боевой Славы,
- обзорная экскурсия по территории мемориального комплекса,
- просмотр кинохроники военных лет,
- мастер-классы.



МЕМОРИАЛ «В ЧЕСТЬ ГЕРОЕВ КУРСКОЙ БИТВЫ»

Мемориал был открыт 4 августа 1973 года — в год 30-летия победы советских войск в Курской битве. Монумент поставили на полях бывших сражений у высоты 254,5 метра, где во время битвы шли тяжелые бои.



5,25 ГА
территория

Мемориальный комплекс
«В честь героев Курской битвы»

В НЕГО ВХОДЯТ:

1. стела
 2. Зад боевой славы
 3. братская могила
 4. Вечный огонь
 5. памятник танкистам
 6. огневая позиция артиллеристов
 7. противотанковая пушка полного кавалера ордена Славы старшего сержанта А.Д. Азарова, защищавшего эту высоту
 8. часовня Георгия Победоносца
- Аллея Героев



8 августа 1954
Установлен новый памятник — танк Т-34.

ПАМЯТИ ПОГИБШИХ ВОИНОВ-ТАНКИСТОВ

был установлен танк Т-70 «Колхозник Татарии». 8 августа 1954 года он был заменен на танк Т-34, который установили на постаменте из розового гранита. Имена погибших и захороненных в братской могиле воинов-танкистов были перенесены на две мраморные плиты, расположенные перед памятником.

4 августа 1973
Открытие мемориала.

Апрель 1973

Героями Советского Союза и Героями Социалистического Труда заложена Аллея Героев.



В центре каштановой аллеи установлен **ИСТРЕБИТЕЛЬ «ЯК»** — это макет боевого самолета, стела с наименованием фронтов и армий, сражавшихся на Белгородском направлении.



Основу композиции мемориала составляет стела: это 44-метровая гусеница танка, развернутая в виде дуги. Восемь вертикальных полос на стеле символизируют восемь оборонительных рубежей, созданных воинами Красной армии вместе с жителями прифронтовых районов и ставших неприступными для гитлеровских войск в районе Курского выступа.

В центре мемориала — Вечный огонь, зажженный в память о доблестных солдатах Отчизны. По обе стороны от Вечного огня расположены символические могилы павших в боях воинов. В центре и по сторонам стелы изображены суровые и мужественные лица солдат: летчика, танкиста и пехотинца, олицетворяющих единство всех родов войск в Курской битве, их стойкость и мужество. На торцевых выступах стилобата установлены две корпусные пушки А-19 образца 1931–1937 годов.

ГЕОРГИЙ СВИРИДОВ

Над мемориалом звучит музыка, она написана специально композитором, лауреатом Ленинской и Государственной премий, народным артистом СССР Георгием Свиридовым.



В конце каштановой аллеи взметнулся ввысь **ОБЕЛИСК**. Он имеет форму меча, состоящего из двух частей. Это символ взаимодействия Воронежского и Степного фронтов.



1995

Возведена часовня в честь великомученика Георгия Победоносца.

Июль 1943

район высоты 254,5 м, скала Яковлево.



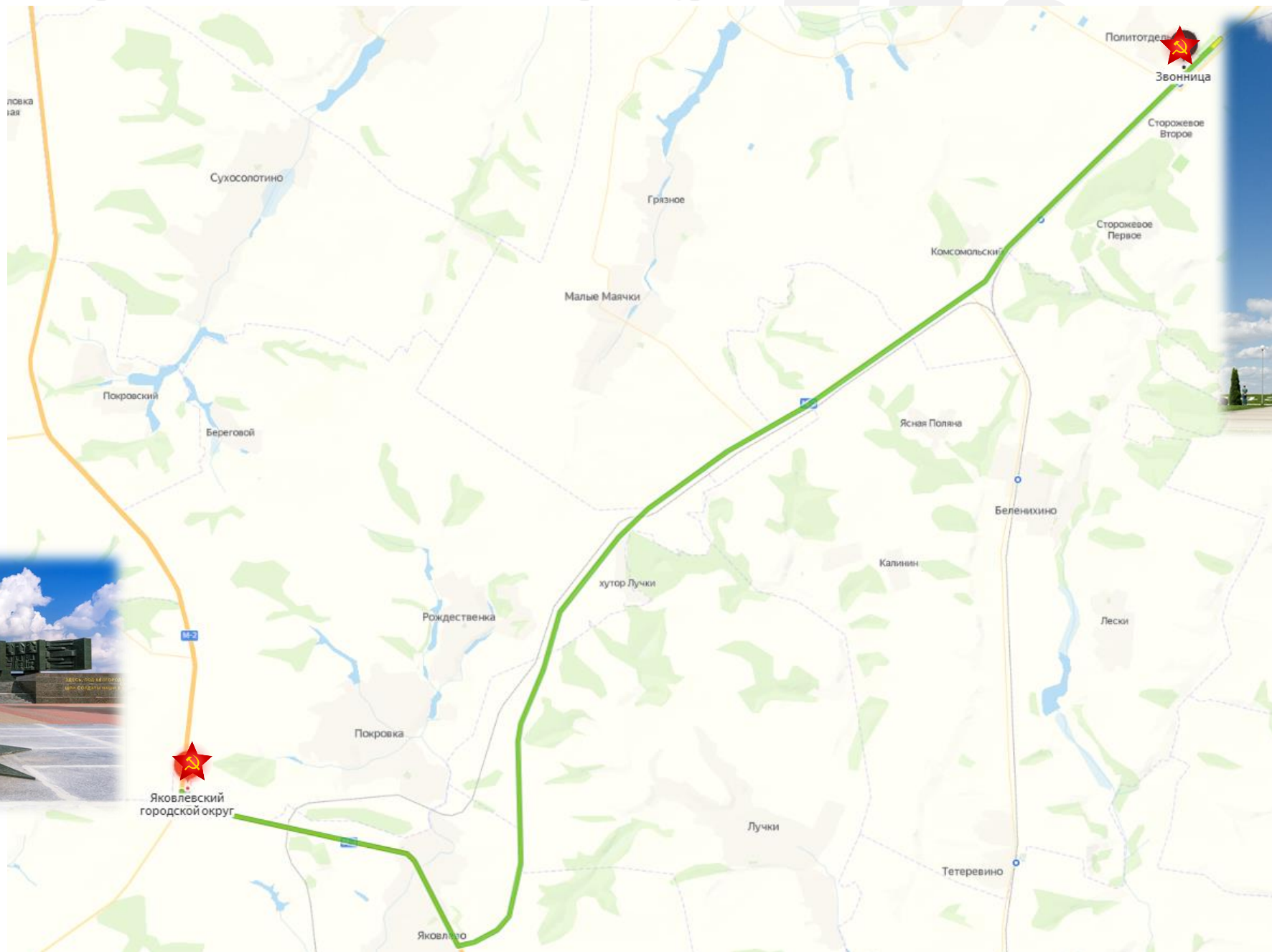
ПРОХОРОВСКИЙ РАЙОН, ПАМЯТНИК ПОБЕДЫ «ЗВОННИЦА»



Школьный
познавательный
маршрут «Курская
битва. Белгородское
направление».



Переезд: мемориальный комплекс «В честь героев Курской битвы» - памятник Победы «Звонница»



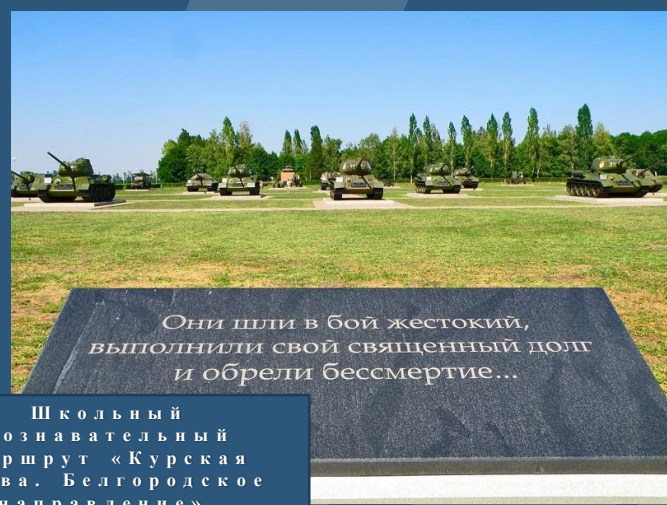
Школьный познавательный маршрут «Курская битва. Белгородское направление».

ПАМЯТНИК ПОБЕДЫ «ЗВОННИЦА»

Главным памятником музея-заповедника «Прохоровское поле» является Памятник Победы – Звонница, высотой 59 метров. Она состоит из четырех белокаменных пилонов, олицетворяющих четыре года войны.

На территории памятника Победы «Звонница» располагается многочисленная военная техника, парк с часовней, памятники героям войны, блиндажи, фруктовый сад, детская площадка, беседки, полевая кухня, кафе «Блиндаж» и «Привал».





Школьный познавательный маршрут «Курская битва. Белгородское направление».

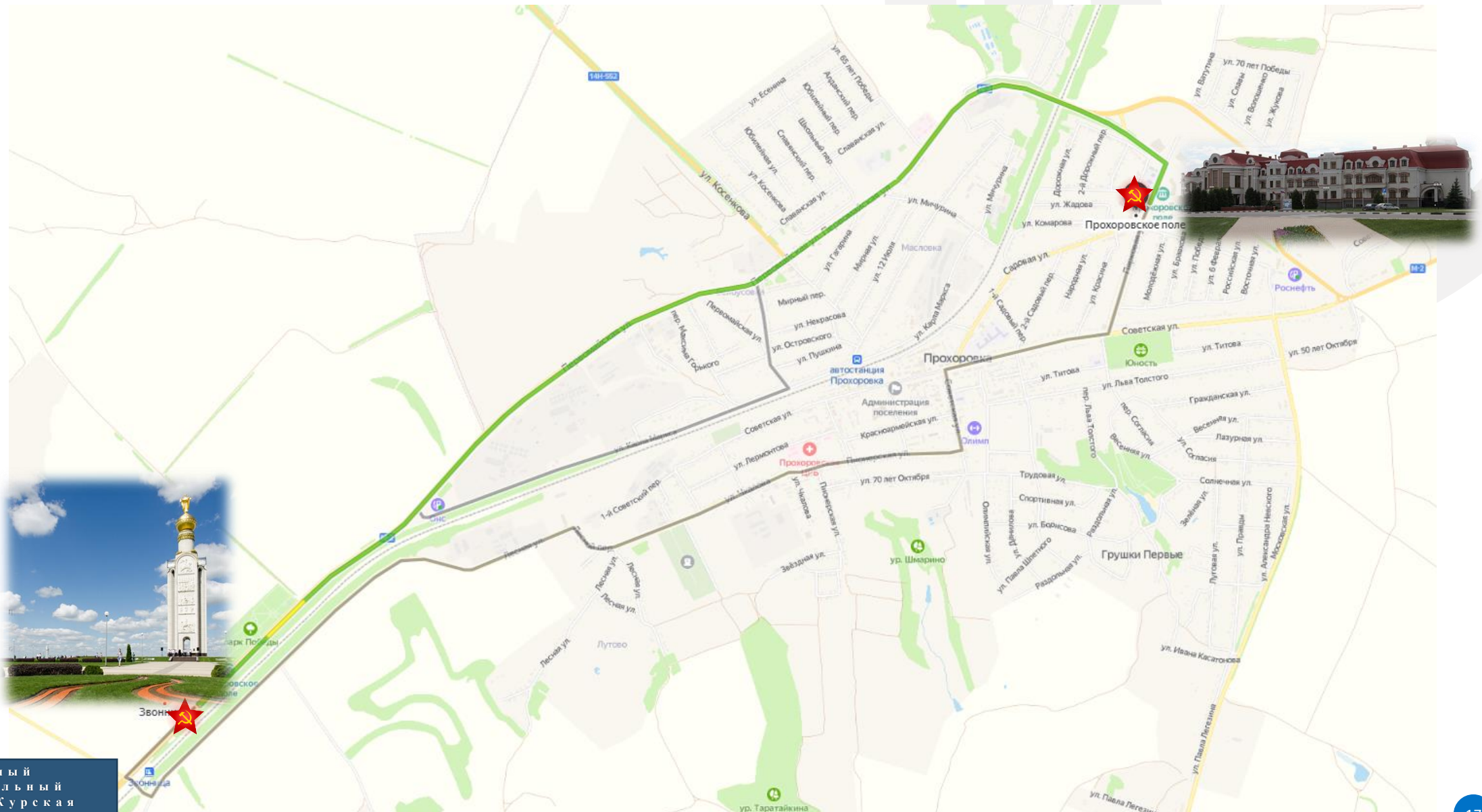


КАРТА-СХЕМА ТЕРРИТОРИИ ПАРКА ПАМЯТИ «ЗВОННИЦА»



Школьный
познавательный
маршрут «Курская
битва. Белгородское
направление».

Переезд: памятник победы «Звонница» (Прохоровский р-н) – п. Прохоровка



Школьный познавательный маршрут «Курская битва. Белгородское направление».

РАЗМЕЩЕНИЕ В ГОСТИНИЧНОМ КОМПЛЕКСЕ МУЗЕЯ-ЗАПОВЕДНИКА «ПРОХОРОВСКОЕ ПОЛЕ»





ФЕДЕРАЛЬНОЕ ГОСУДАРСТВЕННОЕ БЮДЖЕТНОЕ УЧРЕЖДЕНИЕ КУЛЬТУРЫ

ГОСУДАРСТВЕННЫЙ ВОЕННО-ИСТОРИЧЕСКИЙ МУЗЕЙ-ЗАПОВЕДНИК «ПРОХОРОВСКОЕ ПОЛЕ»



Битва за оружие
Великой Победы



Музей бронетанковой
техники



Публичная научно-
историческая
библиотека Н.И.
Рыжкова на
«Прохоровском
поле»



Памятник
Победы
«Звонница»



Гостиничный
комплекс музея-
заповедника
«Прохоровское
поле»



Музей «Третье ратное
поле России»



Танкодром

КАРТА-СХЕМА ГОСУДАРСТВЕННЫЙ ВОЕННО-ИСТОРИЧЕСКИЙ МУЗЕЙ-ЗАПОВЕДНИК «ПРОХОРОВСКОЕ ПОЛЕ»



Школьный познавательный маршрут «Курская битва. Белгородское направление».



ХРАМ СВЯТЫХ ПЕРВОВЕРХОВНЫХ АПОСТОЛОВ ПЕТРА И ПАВЛА



Школьный
познавательный
маршрут «Курская
битва. Белгородское
направление».

МУЗЕЙ «ТРЕТЬЕ РАТНОЕ ПОЛЕ РОССИИ»



Школьный
познавательный
маршрут «Курская
битва. Белгородское
направление».

МУЗЕЙ «БРОНЕТАНКОВОЙ ТЕХНИКИ»



Школьный
познавательный
маршрут «Курская
битва. Белгородское
направление».

ТАНКОДРОМ



Школьный
познавательный
маршрут «Курская
битва. Белгородское
направление».

МУЗЕЙ «БИТВА ЗА ОРУЖИЕ ВЕЛИКОЙ ПОБЕДЫ»



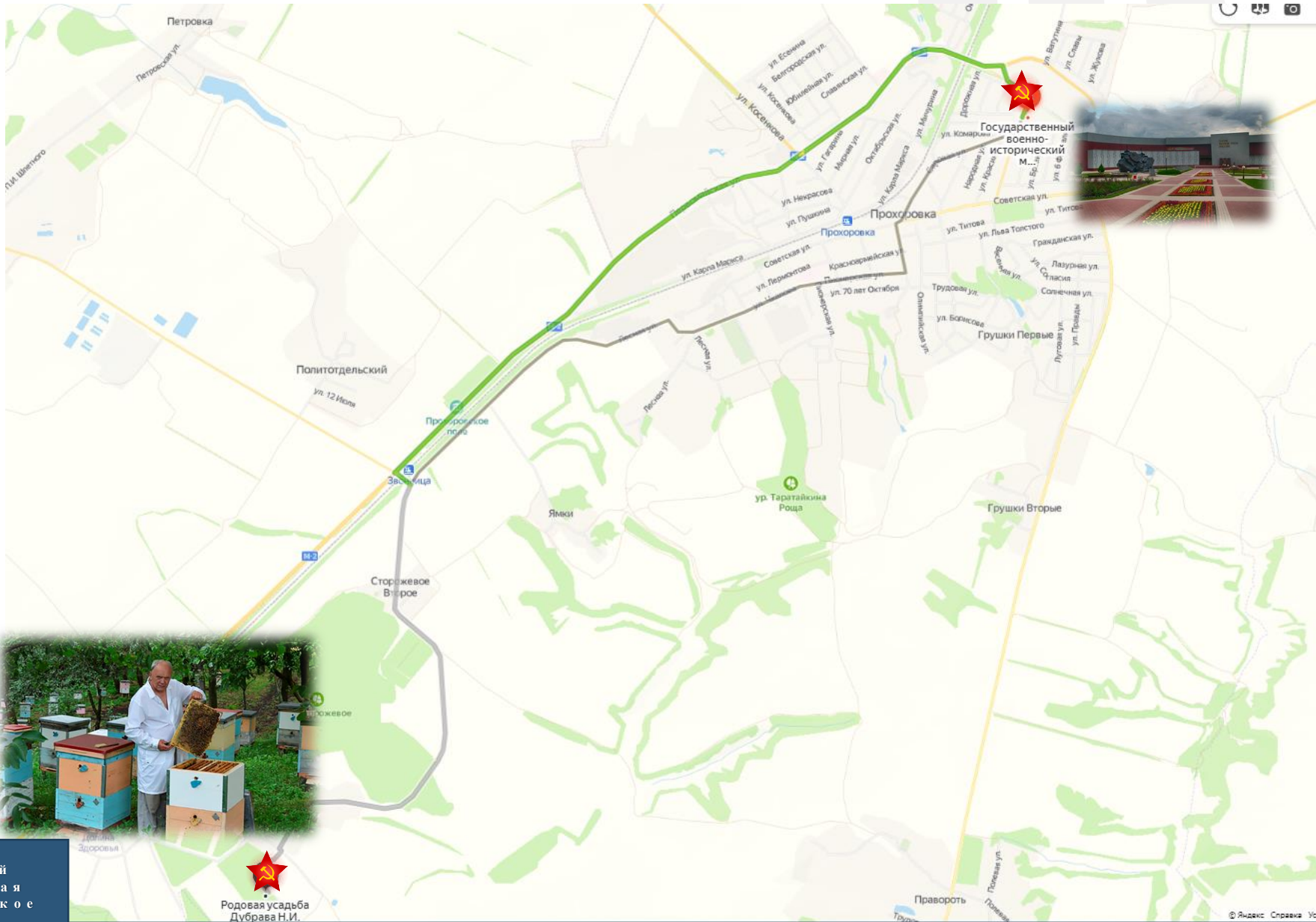
Школьный
познавательный
маршрут «Курская
битва. Белгородское
направление».

ПРОХОРОВСКИЙ РАЙОН, СЕМЕЙНАЯ ПАСЕКА БОЖКОВЫХ



Школьный
познавательный
маршрут «Курская
битва. Белгородское
направление».

Переезд: п. Прохоровка - х. Сторожевое Прохоровского р-на (семейная пасека)



Школьный познавательный маршрут «Курская битва. Белгородское направление»


★
Родовая усадьба Дубрава Н.И.

СЕМЕЙНАЯ ПАСЕКА БОЖКОВЫХ



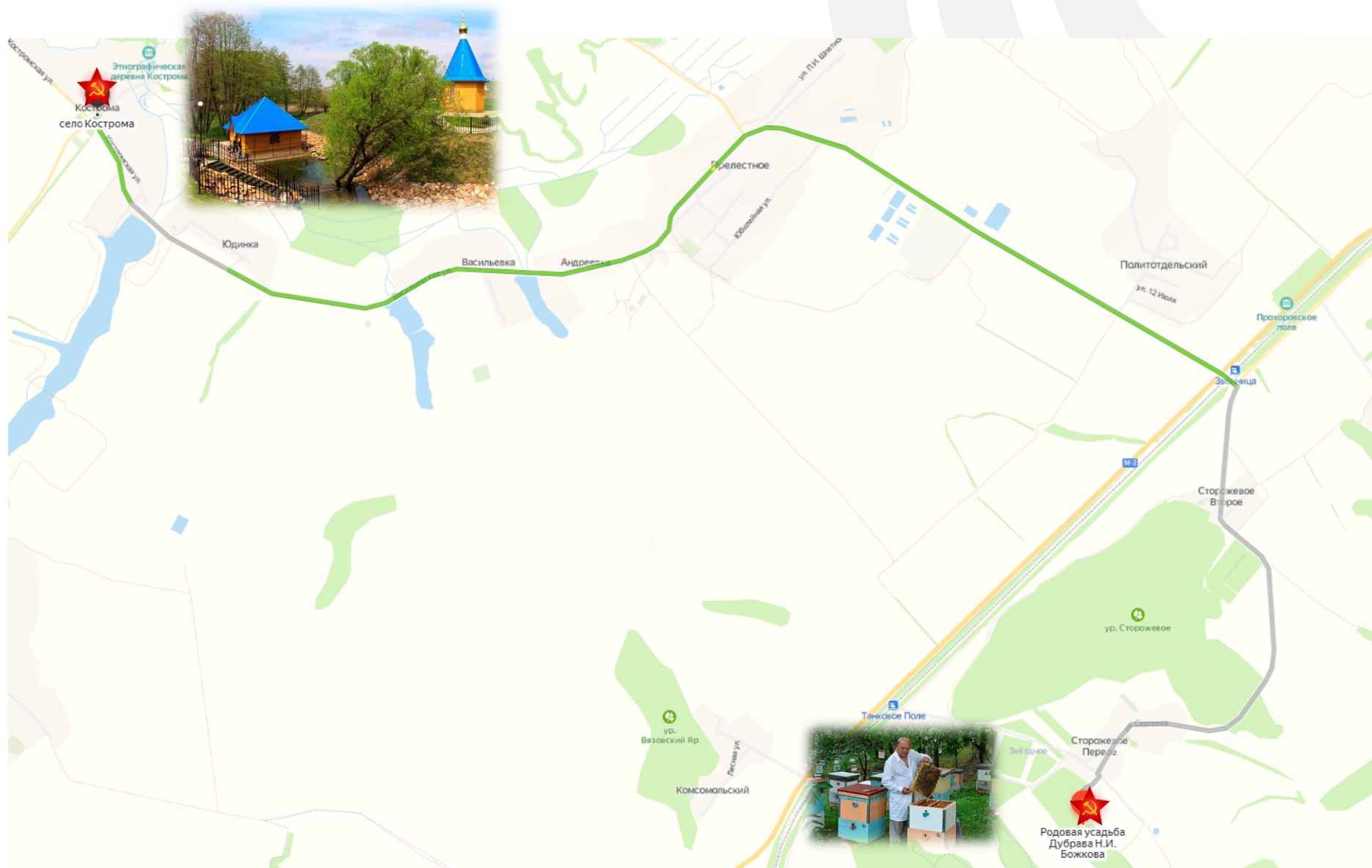


ПРОХОРОВСКИЙ РАЙОН, ПАРК РЕГИОНАЛЬНОГО ЗНАЧЕНИЯ «КЛЮЧИ»



Школьный
познавательный
маршрут «Курская
битва. Белгородское
направление».

Переезд: х. Сторожевое Прохоровского р-на – с. Кострома Прохоровского р-на



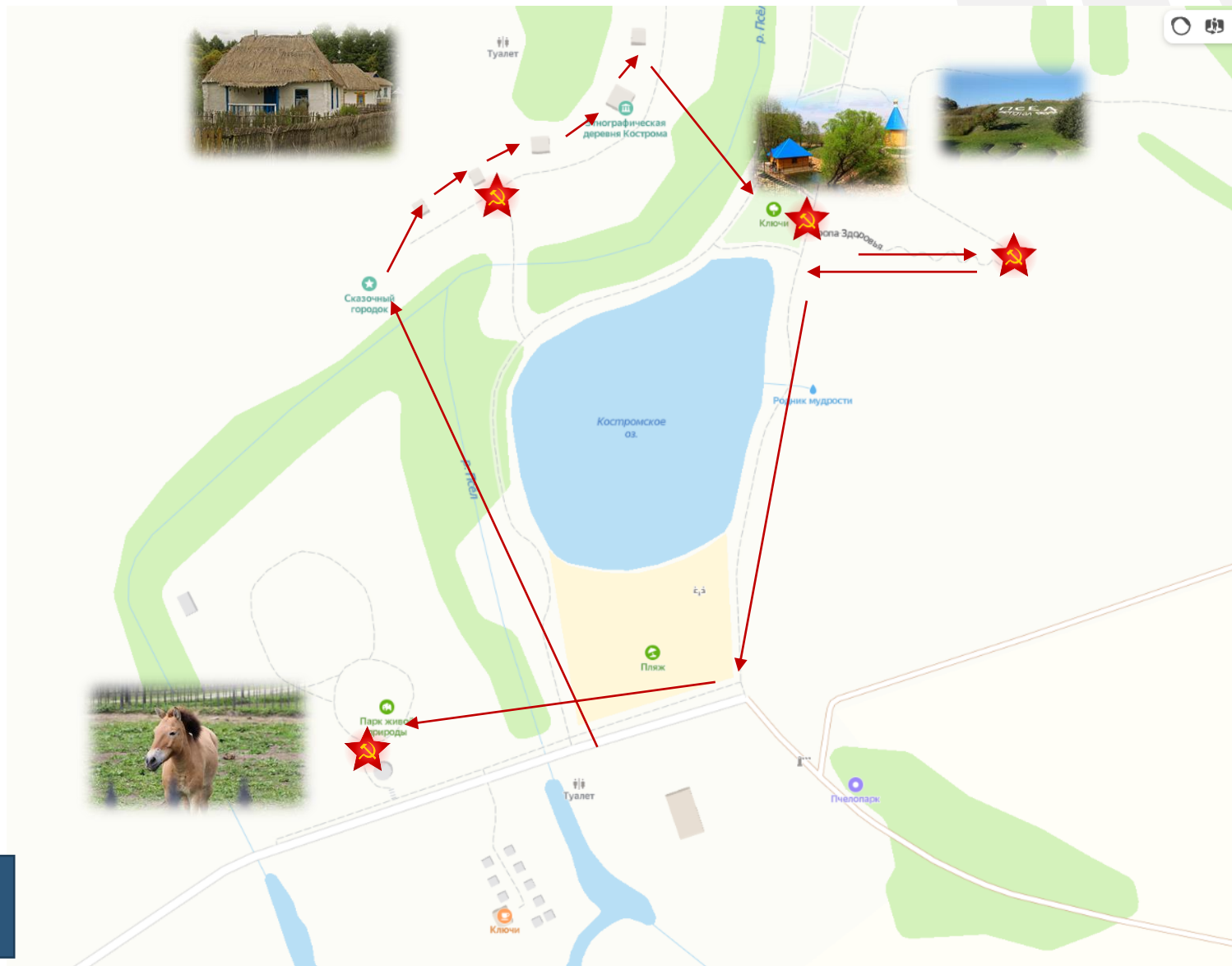
Школьный познавательный маршрут «Курская битва. Белгородское направление».

ПАРК РЕГИОНАЛЬНОГО ЗНАЧЕНИЯ «КЛЮЧИ»



Школьный
познавательный
маршрут «Курская
битва. Белгородское
направление».

ПАРК РЕГИОНАЛЬНОГО ЗНАЧЕНИЯ «КЛЮЧИ»



Школьный познавательный маршрут «Курская битва. Белгородское направление».





Школьный
познавательный
маршрут «Курская
битва. Белгородское
направление».



СПАСИБО ЗА ВНИМАНИЕ!

**ПРИГЛАШАЕМ
ПОСЕТИТЬ ТРЕТЬЕ
РАТНОЕ ПОЛЕ
РОССИИ!**